






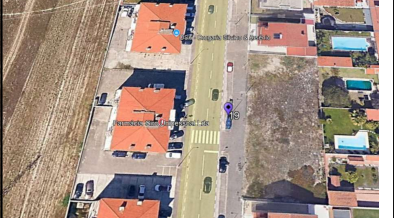








Localização contentores

Freguesia	Rua	Coordenadas	Foto	
1	Vagos	Rotunda da entrada de Vagos . EN109	40°33'37.72"N 8°40'56.06"W	
2	Vagos	Rua da Fonte, junto aos ecopontos, em frente à ADRA	40°33'18.67"N 8°40'54.86"W	
3	Vagos	Rua Carvalho e Maia, Bairro Corredoura junto dos ecopontos	40°33'14.28"N 8°40'56.81"W	
4	Vagos	Rua de São Tiago, Perto dos bombeiros juntos dos ecopontos	40°33'9.55"N 8°40'43.65"W	
5	Vagos	Rua dos Bombeiros Voluntários de Vagos, junto aos ecopontos em frente à Cakes Elisa	40°33'5.60"N 8°40'38.64"W	
6	Vagos	Rua Dr. Sá Carneiro, junto aos ecopontos perto das Finanças	40°33'4.32"N 8°40'48.56"W	

7	Vagos	Bairro São João, junto ecopontos, perto do PT	40°32'55.07"N 8°40'39.43"W	
8	Gafanha da Boa Hora	Avenida Parque de campismo, junto aos ecopontos em frente à Farmácia Giro	40°33'32.09"N 8°45'3.47"W	
9	Gafanha da Boa Hora	Avenida Claudino Santos Costa, junto dos ecopontos	40°33'39.23"N 8°45'33.42"W	
10	Gafanha da Boa Hora	Rua 11, interseção com Rua 12 e Rua 18	40°33'48.92"N 8°45'40.49"W	
11	Gafanha da Boa Hora	Avenida Claudino Santos Costa, junto aos ecopontos, do outro lado da Pizzeria Uno	40°33'42.16"N 8°45'48.44"W	
12	Gafanha da Boa Hora	Rua 14, junto dos ecopontos na interseção com a Rua 5	40°33'52.70"N 8°45'47.15"W	
13	Gafanha da Boa Hora	Rua do Governador, junto aos ecopontos perto do estacionamento das caravanas	40°33'54.90"N 8°45'59.40"W	
14	Gafanha da Boa Hora	Travessa dos pescadores, junto aos ecopontos, perto do Espaço Museológico	40°33'49.77"N 8°46'5.15"W	

15	Gafanha da Boa Hora	Rua do Governador, junto aos ecopontos perto do restaurante Kikito	40°33'42.40"N 8°46'3.86"W	
16	Gafanha da Boa Hora	Rua Dr. Máximo Loff, junto aos ecopontos	40°33'37.94"N 8°45'58.63"W	
17	Gafanha da Boa Hora	Rua Albino Oliveira Pinto, junto aos ecopontos, perto das escadas	40°33'34.04"N 8°46'14.37"W	
18	Soza	Rua Dr. José António de Almeida, junto dos ecopontos, perto da Farmácia	40°32'39.19"N 8°39'40.16"W	
19	Soza	Rua da Feira, Largo da Feira dos Lagos, junto aos contentores	40°33'13.58"N 8°37'43.97"W	
20	Santo António	Rua Dr. Santos, junto aos ecopontos no parque infantil	40°31'33.18"N 8°41'30.68"W	
21	Santo André	Estrada Nacional 109, perto das Bifanas do Rufino	40°31'11.18"N 8°40'43.88"W	
22	Santo André	Estrada Nacional 109, junto do conjunto de ecopontos, perto da Junta de Freguesia	40°30'35.40"N 8°40'37.49"W	
23	Ouca	Rua das Almas, junto ecopontos, perto da junta de Freguesia	40°31'15.03"N 8°38'49.03"W	

24	Ponte de Vagos	Rua Nova, junto aos ecopontos, perto do Centro de Saúde da Ponte de Vagos	40°28'34.36"N 8°40'12.68"W	
25	Ponte de Vagos	Rua Direira de Carvalhais, perto do Largo da Festa da Ponte de Vagos	40°28'26.36"N 8°40'15.55"W	
26	Santa Catarina	Rua da Vila, junto dos ecopontos em frente à Junta de Freguesia	40°28'7.43"N 8°38'24.74"W	
27	Covão do Lobo	Rua Central, junto ecopontos, perto do centro de saúde	40°26'26.32"N 8°38'44.36"W	
28	Fonte de Angeão	Rua da Feira, Largo junto dos ecopontos	40°27'34.20"N 8°40'44.21"W	
29	Calvão	Rua da Fonte, perto da fonte	40°27'50.16"N 8°41'57.40"W	
30	Calvão	Rua do Rosário, junto aos ecopontos, perto do Centro Social de Calvão	40°28'40.62"N 8°41'53.43"W	