






LEGENDA

INFRA-ESTRUTURAS DE TRANSPORTES E COMUNICAÇÕES

-  Faixa de Protecção à A 17
-  Zona de Serviço não aedificandi - Rede Nacional de Auto-estradas - A17
-  Lanço Ilhavo - Vagos - Decreto-Lei n.º 87-A/2000, de 13 de Maio
-  EM 585

LIMITES E OUTRAS INDICAÇÕES

-  Limite da Área de Intervenção

Identificação da cartografia de referência na legenda dos peças gráficas do PP:
 a) Identificação da entidade proprietária da cartografia;
 b) Identificação da entidade produtora e data de edição;
 c) Símbolo cartográfico oficial a que pertence, se aplicável;
 d) Data e número de homologação e entidade responsável pela homologação, se aplicável;
 e) Sistema de referência, datum (quando aplicável) e projeção cartográfica;
 f) Escala gráfica;
 g) Projeção cartográfica: Gauss-Krüger
 Datum (Altimétrico Nacional - Geocêntrico)
 f) Exatidão posicional:
 Exatidão planimétrica (e.m.a.) = 0,30 m
 Exatidão altimétrica (e.m.a.) = 0,45 m

Plano de Pormenor do Parque Empresarial de Soza - Parcela B		2	NORTE
CÂMARA MUNICIPAL DE VAGOS	PLANO PLANTA DE CONDICIONANTES		
data	Janeiro 2014	escala	1/2000
Sistema de Projeção Hayford-Gauss / Datum 73 (HG D73)			